

Poziom porównawczy 186,00 m n.p.m.

Rzędna terenu projektowanego											
Rzędna dna kanału											
Zagłębienie dna kanału [m]	1,50										
Odległości [m]		2,85	6,85	15,51	8,12	6,04	10,49	4,53			
Średnice, materiał	PVC-U_SDR34_I 160×4,7										
Długość trasy [m]	0,00	2,85	9,70	25,21	33,33	39,37	49,86	54,39			
	ZB1	D6	D5	D4	D3	D2	D1	Wc1			
	Ø1000	Ø1000		Ø1000	Ø1000	Ø1000	Ø1000				

Obsypka piaskowa
grubość do 30 cm
do wierzchu przewodu

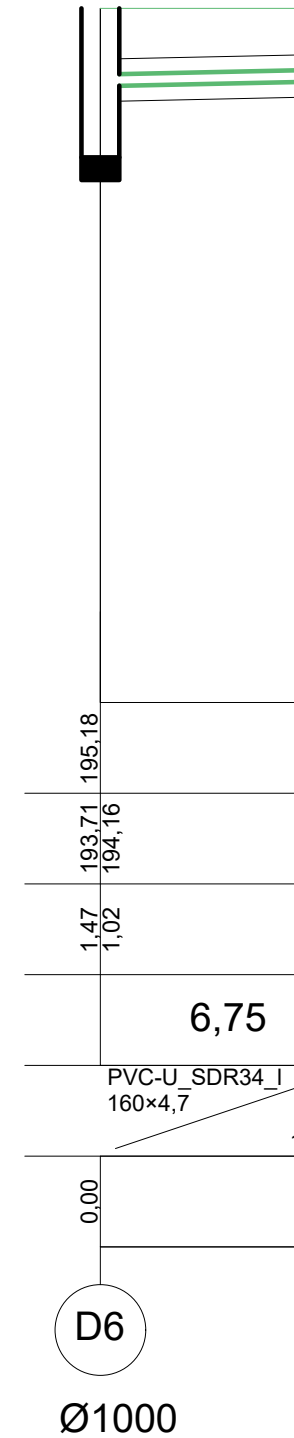
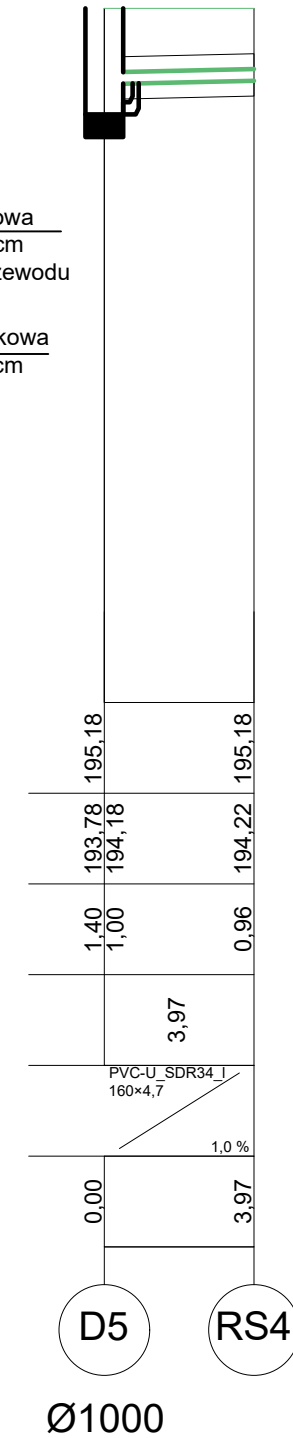
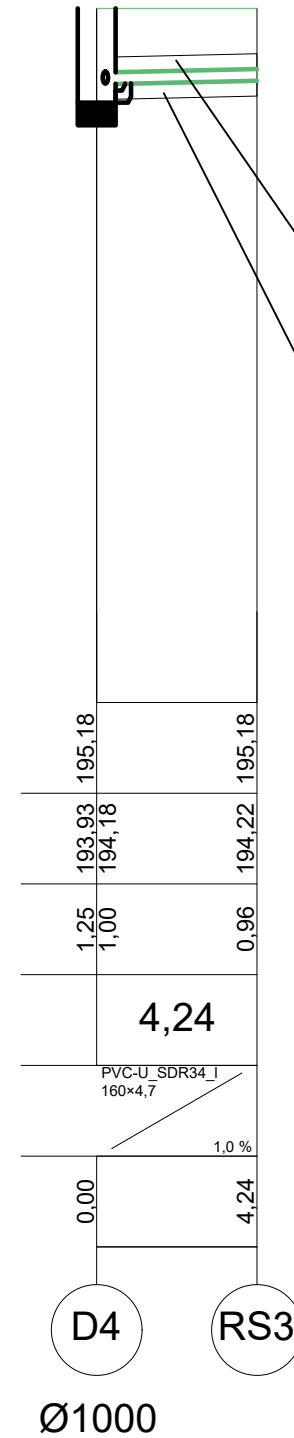
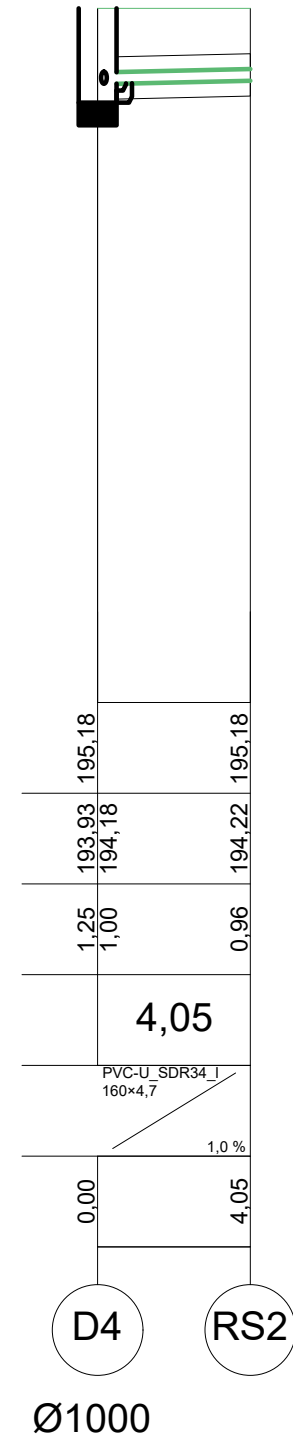
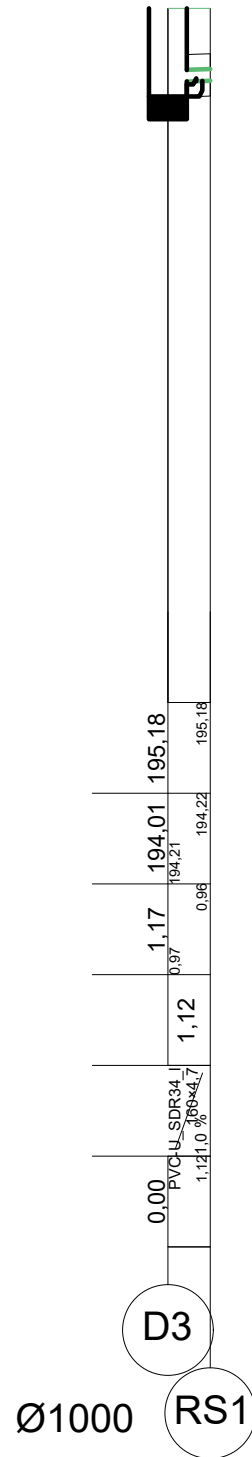
Podsypka piaskowa
grubość do 15cm

istn. kabel energ. NN ø20 Ro=194,40

istn. kabel energ. NN ø20 Ro=194,40

istn. kabel energ. NN ø20 Ro=194,40

istn. kabel energ. NN ø20 Ro=194,40



- Legenda:
- Rzędne uzbrojenia istniejącego należy sprawdzić ze stanem faktycznym na budowie.
 - Rzędne góry studnia należy skonfrontować z projektem drogowym i planem zagospodarowania.
 - Rurociągi kanalizacji wykonać z rur i kształtek PCV klasa S o jednolitej strukturze ścianki (wg normy 1401)
 - Rurociągi sieci wodociągowej układać na poziomie istniejącego wodociągu. Rzędna prowadzenia wodociągu - brak danych. Do ustalenia na etapie realizacji.
 - W miejscach występowania kolizji z istniejącą infrastrukturą podziemną zaleca się prowadzenie wykopu rędnego.
 - W przypadku przykrycia poniżej 0,8 m rurociąg izolować łupkami

- Legenda:
- projektowana kanalizacja deszczowa
 - projektowana kanalizacja sanitarna
 - projektowany wodociąg
 - teren

SCHEMAT:		KIERUNEK PÓŁNOCY:	
INWESTOR: Komenda Powiatowa PSP w Bolesławcu		ADRES: ul. Wesola 2, 59-700 Bolesławiec	
NAZWA I ADRES OBIEKTU BUDOWLANEGO			
Budowa Komendy Powiatowej Państwowej Straży Pożarnej z Jednostką Ratowniczo-Gaśniczą w Bolesławcu wraz z niezbędną infrastrukturą techniczną i zagospodarowaniem terenu na działce o nr ewid. 202/6 i 202/7, obręb 0004 Miasta Bolesławiec			
PROJEKTOWAŁA: mgr inż. J. KUCZNEROWICZ OCHOWICKA	NR UPRAWNIENI: Uprawnienia budowlane w specjalności sieci i instalacji sanitarnych do projektowania bez ograniczeń upr. nr: WNP/0129POSG/09	PODPIS:	JEDNOSTKA PROJEKTOWA:
SPRAWDZIŁA: mgr inż. J. LAMEK		Uprawnienia budowlane w specjalności sieci i instalacji sanitarnych do projektowania bez ograniczeń upr. nr: WNP/0129POSG/14	
OPRACOWAŁ:		PODPIS:	
BRANŻA: SANITARNA		STADIUM: PROJEKT TECHNICZNY	DATA: 23.08.2021r.
TYTUŁ RYSUNKU: PROFIL KANALIZACJI DESZCZOWEJ CZ.4		SKALA: 1:100 /200	NR RYSUNKU: IS08
PROJEKT CHRONIONY PRAWEM AUTORSKIM MOŻE SŁUŻYĆ WYŁĄCZNIE DO CELU, DLA KTÓREGO ZOSTAŁ WYKONANY. UDOSTĘPNIANIE JAKIEKOLWIEK CZĘŚCI PROJEKTU W JAKIEKOLWIEK FORMIE - WYŁĄCZNIE ZA ZGODĄ AUTORÓW I AUTORSKIEJ PRACOWNI PROJEKTOWEJ "A.D.O. XXI" ul. Trybunałska 38, 60-325 Poznań			